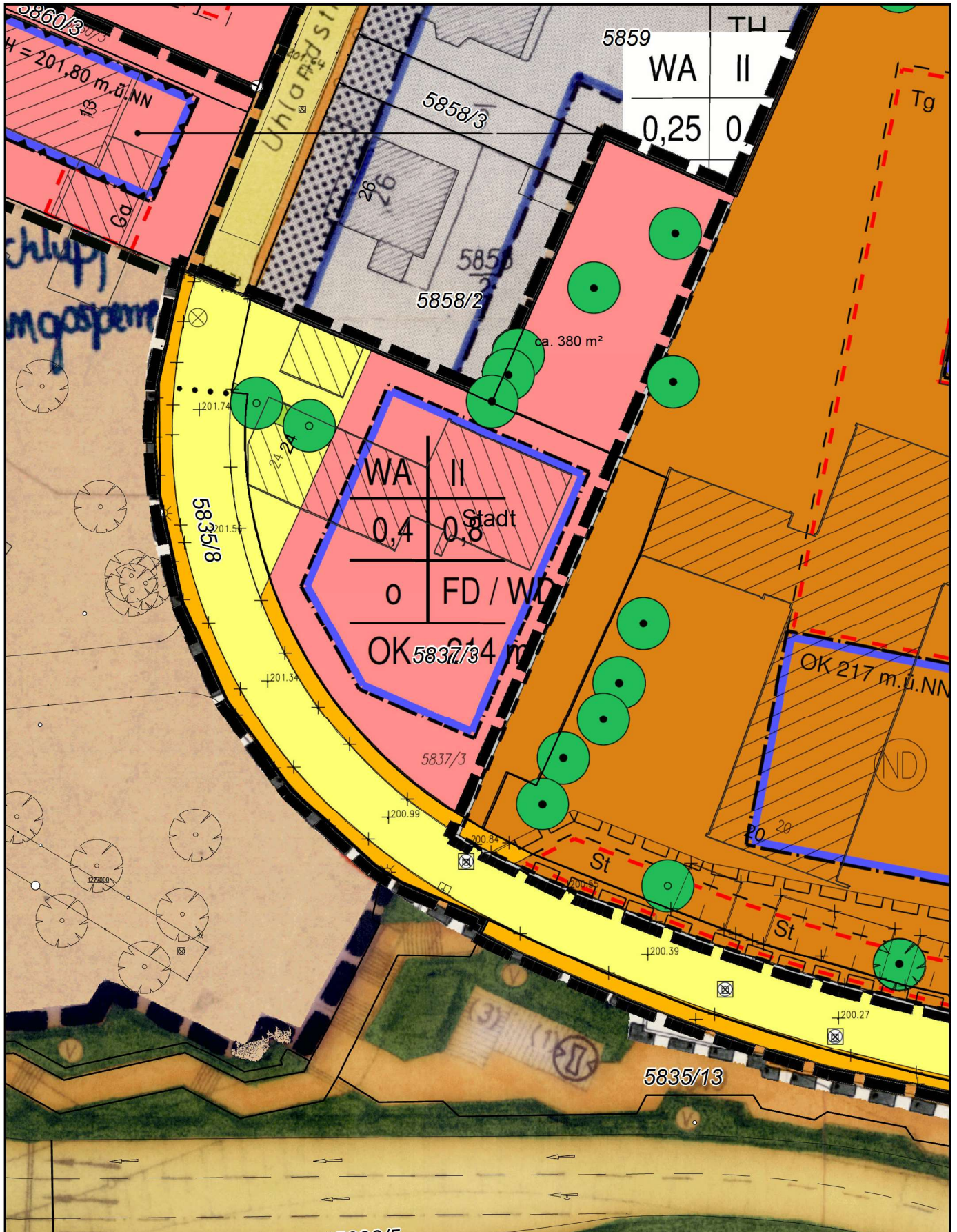
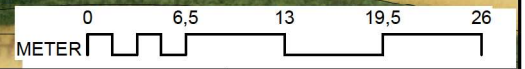



Anlage 2 zu GR 5/2020



Geobasisdaten@Landesamt für Geoinformation und
Landentwicklung Baden-Württemberg (www.lgl.de)



	FÜR AKTUALITÄT UND VOLLSTÄNDIGKEIT DES PLANS WIRD KEINE GEWAHR ÜBERNOMMEN. BEZÜGLICH DER GRUNDSTÜCKSGRENZEN GILT DAS AMTLICHE LIEGENSCHAFTSKATASTER.	MAßSTAB 1:500	Grunderwerb Teilfläche... ca. 380 m²	STADT BIETIGHEIM-BISSINGEN
		03.01.2020		
		BEARBEITER Hauber, Klaus		