

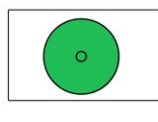
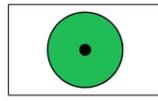
ZEICHENERKLÄRUNG

I. PLANUNGSRECHTLICHE FESTSETZUNGEN


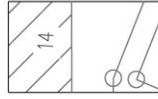
1. Verkehrsflächen
 (§ 9 (1) 11 BauGB)
 (Die Aufteilung gilt als Richtlinie)


-  Straße
-  Gehweg
-  öffentliche Parkplätze
-  Verkehrsgrün
 (§ 9 (1) 15 BauGB)

2. Pflanzgebote
 und Pflanzbindungen

-  Pflanzgebot für Einzelbäume
 (§ 9 (1) 25a BauGB)
-  Pflanzbindung für Einzelbäume
 (§ 9 (1) 25b BauGB)

3. Sonstige Planzeichen

-  Grenze des räumlichen Geltungsbereichs des Bebauungsplans
 (§ 9 (7) BauGB)
-  Katastergrundlage

| | | | |
|--|-----------------------|---------------------------|---|
|  ↑ NORD | PLANBEREICH 3.2 | | Bebauungsplan "GARTENSTRASSE / GRÖNINGER WEG" |
| | MASSSTAB 1:500 | | |
| | PLAN-NUMMER | | |
| AKTENZ. / PROJEKT Civib1 | | | STADT BIETIGHEIM-BISSINGEN |
| GEZ. VON Rie | GEZ. AM 20.11.2018 | | |
| GEÄ. VON | GEÄ. AM | | |
| DATUM 06.12.2018 | GEÄNDERT | STADT- ENTWICKLUNGSAMT | |

Grundlage: ALKIS
 ©Landesamt für Geoinformation und Landentwicklung
 Baden-Württemberg (www.lgl-bw.de) Az.: 2851.9-1/20
 Stand der Basisinformation: 03/2018

KOORDINATENSYSTEM:
 DE DH0N 3GK3
 HÖHENBEZUGSSYSTEM:
 DHNN 92